

Chavenay 
PLAN LOCAL D'URBANISME














Plan des servitudes



Plan Local d'Urbanisme (PLU) révisé,
approuvé par délibération du Conseil Municipal en date du 25 juin 2018

Echelle : 1/5000

Légende

-  Servitude de passage de 1,50 m de part et d'autre du ru de Gally (A4)
-  Monument Historique (AC1)
-  Servitude relative à la protection des monuments historiques (AC1)
-  Canalisations de gaz (I3)
-  Site classé de la Plaine de Versailles (AC2)
-  Stockage souterrain de gaz (I7)
-  Servitudes liées au centre radioélectrique de l'aérodrome de Chavenay-Villepreux (PT1)
- PPRI du ru de Gally (PM1)**
-  Zone bleue
-  Zone rouge
-  Zone verte
-  Anciennes carrières souterraines abandonnées (PM1)
-  Servitudes relatives aux canalisations de gaz (I3)
-  Faisceau hertzien Les Alluets le Roi/Versailles Satory (PT2)

